




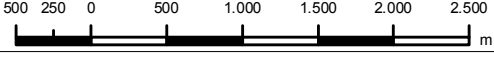


LEYENDA:

-  TÉRMINO MUNICIPAL DE ALBOCACER
-  SUELO URBANO
-  SUELO NO URBANIZABLE COMUN
-  SUELO NO URBANIZABLE DE INTERES
-  SUELO NO URBANIZABLE PROTEGIDO

INFORMACIÓN CARTOGRÁFICA

- Sistema de Referencia European Datum 1950.
- Proyección Cartográfica Universal Transversa de Mercator, Huso 30.
- Elipsoide Internacional de Hayford.
- Semieje Mayor: a = 6.378.388 metros.
- Semieje Menor: b = 6.356911,946 metros.
- Aplanamiento = 1:297
- Origen de longitudes referido al Meridiano de Greenwich.
- Origen de altitudes referido al Nivel Medio del Mar en Alicante.
- Cotas Ortométricas.



PROMOTOR:
EXCMO. AYTO.
de ALBOCACER



AUTOR:
Pau Sapiña (ARQUITECTO)
Luis Fernández (BIÓLOGO)
Ion Mtz. de Marduya (GEOGRAFO)

Título del Proyecto:
**INFORME DE SOSTENIBILIDAD
AMBIENTAL DEL P.G.O.U. DE
ALBOCACER (CASTELLÓN)**

Emplazamiento:
ALBOCACER
(CASTELLÓN)

Fecha:
DIC- 2011
Escala:
1 : 50.000

Título del Plano:
ORDENACIÓN VIGENTE

Nº de Plano: **4**
Hoja: -